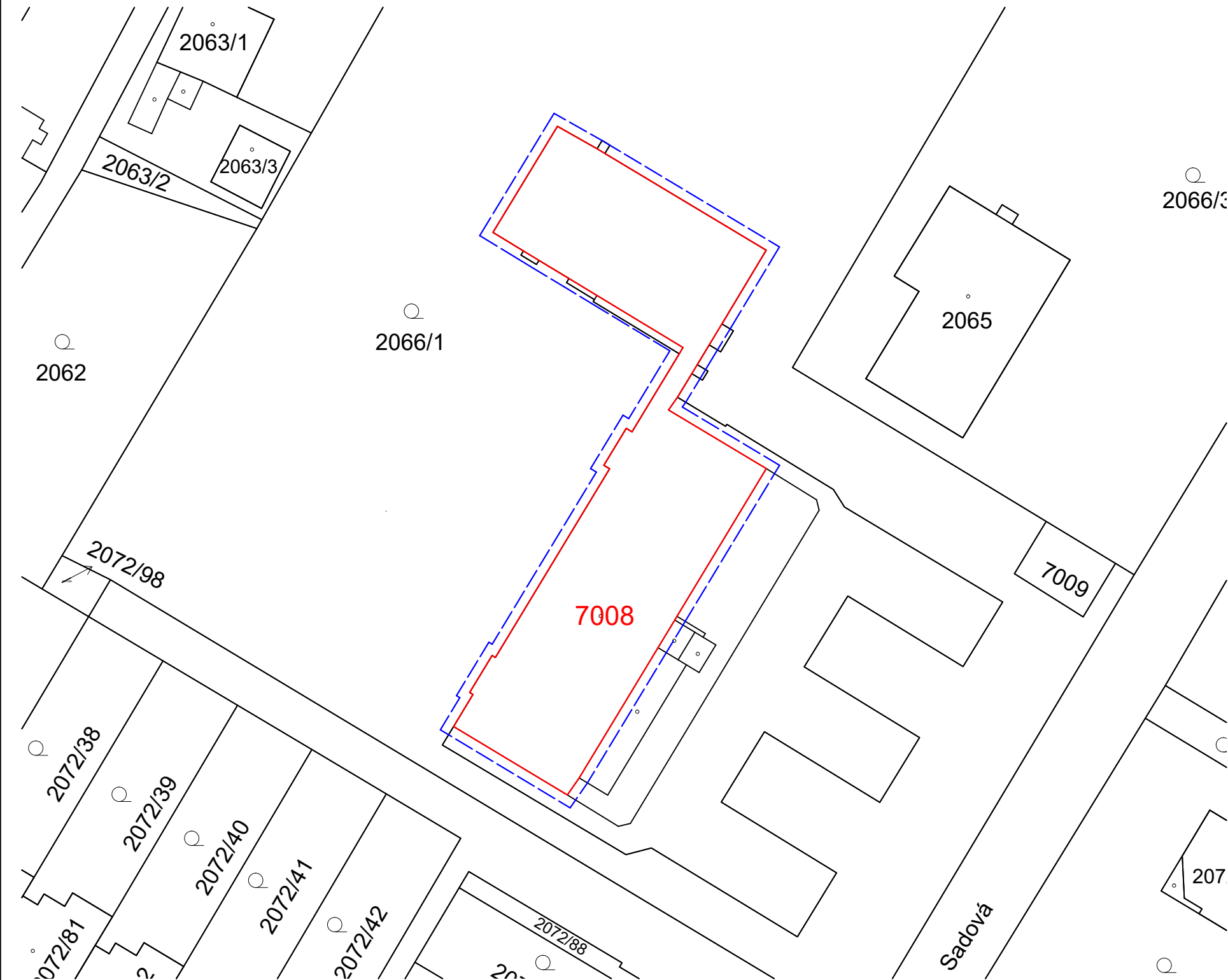
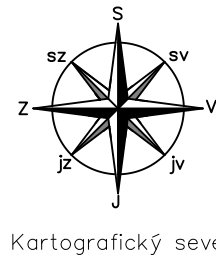




FVE 19,8 kWp – MŠ Holice – Pardubická – Situace širších vztahů



- Legenda:
- 15 Hranice pozemků dle katastru nemovitostí včetně p.č. pozemku
 - 1/1 Parcelní čísla staveb
 - Hranice objektu určeného pro výstavbu FVE
 - Ochranné pásmo: dle § 46 z. 458/2000 Sb.
1 m od vnějšího líce obvodového zdiva budovy

SPECIFIKACE STAVBY				AUTORIZAČNÍ RAZÍTKO	
Místo stavby:		Budova investora Pardubická 992, 534 01 Holice			
GPS:		50.0673911N, 15.9800686E			
Nadmořská výška:		258 m.n.m.			
Sněhová oblast:		I.			
Větrná oblast:		II.			
Par. č.:		7008			
Katastrální území:		Holice v Čechách [641146]			
Kontroloval:	Ing. David Škaroupka		Paré	ILIOS s.r.o. Podnikatelská 6 612 00 Brno	
Schválil:	Patrick Netík				
Vypracoval:	Patrick Netík				
Obec:	Holice [574988]				
Kraj:	Pardubický		IČ: 06490131		
Investor:		Mateřská škola Holice, IČ: 48159735 Pardubická 992, 534 01 Holice		Formát	A3
AKCE:		FVE 19,8 kWp – MŠ Holice – Pardubická		Datum	07/2023
Název:		Situace širších vztahů		Stupeň	DVZ
				Č.zakázky	22078215
				Měřítko	Č. výkresu
				1:500	C01